
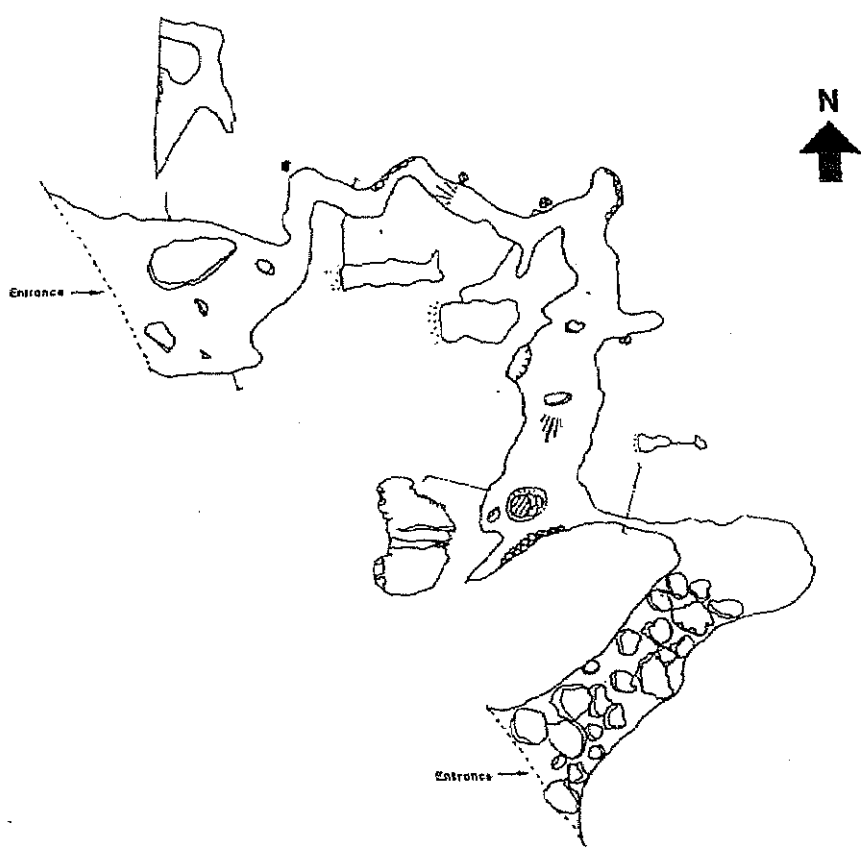


โครงการสำรวจถ้ำ อ.ปางมะผ้า จ.แม่ฮ่องสอน 2541 - 2542
 แบบฟอร์มการสำรวจธรณีวิทยาภายในถ้ำ และขนาด-ทิศทางของถ้ำ

ชื่อถ้ำ แม่อุโมง ตำแหน่ง GPS (UTM) ปากถ้ำ [04 25114 / 21 48086]
 สำรวจโดย : ชัยพร ศิริพรไพบุลย์ พัฒน์ธร โตไวยะ ไพศาล ศรีพิเศษ และ บุญปิ่น ระวังการ
 วันที่สำรวจ 8 มีนาคม 2542 เวลา 10.00 - 13.45 น.

#	From	To	Len (m)	Azm	Inc	Left	Right	Up	Down	Xbear	Lt	Ht	Remark
1	Ao	Ao	0	0	0	4	8.7	6	0	340	4	8.7	
2	Ao	A1	12	70	0	4	6	3.5	0	340	12	0	5 m. from A1
3	A1	A2	5	5	0	1	1.5	7	0	275	5	0	
4	A2	A3	5.3	107	0	0.7	0.8	5	0	17	5.3	0	3 m. from A2
5	A4	A5	9.3	127	0	1	1	4	0	37	9.3	0	9 m. from A4
6	A8	A9	10	186	0	4.5	3	4	1	96	10	0	
7	A9	A10	17.8	107	2	0.3	0.3	6	0	17	17.789	0.6212	3 m. from A9
8	A9	A10	17.8	107	0	1.5	2.5	15	0	17	17.8	0	11 m. from A9
	SUM		77.2								77.189	0.6212	







- Len (m) คือ ระยะที่วัด (เมตร)
- Inc มุมเอียง (องศา)
- Down ความสูงจากจุดที่วัดถึงพื้นถ้ำ (เมตร)
- Right ระยะจากจุดที่วัด ไปทางขวา (เมตร)
- Lt ระยะทางจริงในแนวระดับ (เมตร)
- Azm ทิศทางที่วัด (องศา)
- Up ความสูงจากจุดที่วัดถึงเพดานถ้ำ (เมตร)
- left ระยะจากจุดที่วัด ไปทางซ้าย (เมตร)
- Xbear ทิศทางที่วัดของภาพตัดขวาง (องศา)
- Ht ระยะทางจริงในแนวตั้ง (เมตร)



สำรวจโดย พันเอก, โทศาล, บุญนั้ง, ฮัยพร
 วาดโดย พันเอก, โทศาล
 คัดลอกโดย จังจิรา
 สำรวจเมื่อ ๘ มี.ค. 2542

Grade & Class of Survey SA, SC (BCRA Standard)

สัญลักษณ์

-  หินหล่น
-  หินปูนงาบ
-  หินปูนหินงอก
-  แท่งหิน
-  หลุมยุบ
-  ซากบรรพชีวิน

ฟังถ้ำแม่อุ่มอง (MAE U-MORNG CAVE).
 อำเภอปางมะผ้า จังหวัดแม่ฮ่องสอน